






Załączniki do rozporządzenia Ministra Rozwoju i Technologii
z dnia 17 grudnia 2021 r. (poz. 2404)





Załącznik nr 1

I. Symbole, nazwy i oznaczenia graficzne przeznaczania terenów stosowane w projekcie planu miejscowego

poziom 1			poziom 2			poziom 3														
kod klasy przeznaczenia terenu	symbol klasy przeznaczenia terenu	nazwa klasy przeznaczenia terenu	oznaczenie graficzne	wartości kolorów RGB	kod klasy przeznaczenia terenu	symbol klasy przeznaczenia terenu	nazwa klasy przeznaczenia terenu	kod klasy przeznaczenia terenu	symbol klasy przeznaczenia terenu	nazwa klasy przeznaczenia terenu										
1_	M	teren zabudowy mieszaniowej		R219 G162 B060	1_1_	MN	teren zabudowy mieszkaniowej jednorodzinnej	1_1_1_	MNW	teren zabudowy mieszkaniowej jednorodzinnej wolnostojącej										
					1_1_	MN	teren zabudowy mieszkaniowej jednorodzinnej	1_1_2_	MNB	teren zabudowy mieszkaniowej jednorodzinnej bliźniaczej										
					1_2_	MW	teren zabudowy mieszkaniowej wielorodzinnej	1_1_3_	MNS	teren zabudowy mieszkaniowej jednorodzinnej szeregowej lub grupowej										
2_	U	teren usług		R199 G151 G127	1_3_	ML	teren zabudowy letniskowej lub rekreacji indywidualnej	1_2_1_	MWK	teren zabudowy mieszkaniowej wielorodzinnej pierzejowej										
					2_1_	UH	teren usług handlu	1_2_2_	MWW	teren zabudowy mieszkaniowej wielorodzinnej wolnostojącej										
					2_2_	UW	teren usług handlu wielkopowierzchniowego						teren usług handlu detalicznego							
					2_3_	UL	teren usług rzemieślniczych													teren usług handlu hurtowego

poziom 1			poziom 2			poziom 3				
kod klasy przeznaczenia terenu	symbol klasy przeznaczenia terenu	nazwa klasy przeznaczenia terenu	oznaczenie graficzne	wartości kolorów RGB	kod klasy przeznaczenia terenu	symbol klasy przeznaczenia terenu	nazwa klasy przeznaczenia terenu	kod klasy przeznaczenia terenu	symbol klasy przeznaczenia terenu	nazwa klasy przeznaczenia terenu
					2_4_	UT	teren usług turystyki			
					2_5_	UG	teren usług gastronomii			
					2_6_	UZ	teren usług zdrowia i pomocy społecznej			
					2_7_	UN	teren usług nauki			
					2_8_	UE	teren usług edukacji	2_8_1_	UEP	teren usług edukacji – szkoła podstawowa
					2_9_	US	teren usług sportu i rekreacji	2_8_2_	UEO	teren usług edukacji – szkoła ponadpodstawowa
					2_10_	UK	teren usług kultury i rozrywki			
					2_11_	UR	teren usług kultu religijnego			
					2_12_	UB	teren usług bezpieczeństwa i porządku publicznego			
					2_13_	UA	teren usług biurowych i administracji	2_13_1_	UAB	teren usług biurowych
								2_13_2_	UAA	teren usług administracji
					3_1_	PP	teren produkcji przemysłowej			
3_	P	teren produkcji		R145 G100 B175	3_2_	PE	teren produkcji energii	3_2_1_	PEW	teren elektrowni wiatrowej
					3_3_	PS	teren składów i magazynów	3_2_2_	PEF	teren elektrowni słonecznej
					3_4_	PR	teren przemysłu portowego			
4_	G	teren górnictwa i wydobywania		R232 G214 B233						
5_	K	teren komunikacji		R255 G255 B255	5_1_	KD	teren komunikacji drogowej publicznej	5_1_1_	KDA	teren autostrady
								5_1_2_	KDS	teren drogi ekspresowej
								5_1_3_	KDR	teren drogi głównej ruchu przyspieszonego
								5_1_4_	KDG	teren drogi głównej

poziom 1			poziom 2			poziom 3				
kod klasy przeznaczenia	symbol klasy przeznaczenia	nazwa klasy przeznaczenia terenu	oznaczenie graficzne	wartości kolorów RGB	kod klasy przeznaczenia	symbol klasy przeznaczenia	nazwa klasy przeznaczenia terenu	kod klasy przeznaczenia	symbol klasy przeznaczenia	nazwa klasy przeznaczenia terenu
								6_4_3	ING	teren bazy gazu płynnego
								6_5_1_	IWP	teren pompowni wody
					6_5_	IW	teren wodociągów	6_5_2_	IWU	teren ujęcia wód
					6_6_	IK	teren kanalizacji	6_5_3_	IWO	teren obiektu uzdatniania wody
					6_7_	IC	teren ciepłownictwa	6_6_1_	IKO	teren oczyszczalni ścieków
								6_6_2_	IKP	teren pompowni ścieków
								6_8_1_	IOS	teren składowiska odpadów
								6_8_2_	IOU	teren zakładu unieszkodliwiania odpadów
					6_8_	IO	teren gospodarowania odpadami	6_8_3_	IOO	teren spalarni odpadów
								6_8_4_	IOW	teren unieszkodliwiania odpadów wydobywczych
								6_8_5_	IOP	teren punktu selektywnego zbierania odpadów komunalnych
								6_8_6_	IOI	teren instalacji do przetwarzania odpadów komunalnych
				R255 G255 B173	7_1_	RN	teren rolnictwa z zakazem zabudowy	7_1_1_	RNR	teren gruntów ornych oraz upraw
								7_1_2_	RNL	teren łąk i pastwisk
					7_2_	RZ	teren zabudowy związanej z rolnictwem	7_2_1_	RZM	teren zabudowy zagrodowej
7_	R	teren rolnictwa		R254 G220 B0				7_2_2_	RZP	teren produkcji w gospodarstwach rolnych, hodowlanych, ogrodniczych
				R102 G204 B255	7_3_	RA	teren akwakultury i obsługi rybactwa	7_2_3_	RZW	teren wielkotowarowej produkcji rolnej
				R86 G134 B197	8_1_	WM	teren wód powierzchniowych morskich			
8_	W	teren wód			8_2_	WS	teren wód powierzchniowych śródlądowych			

poziom 1			poziom 2				poziom 3			
kod klasy przeznaczenia	symbol klasy przeznaczenia	nazwa klasy przeznaczenia terenu	oznaczenie graficzne	wartości kolorów RGB	kod klasy przeznaczenia	symbol klasy przeznaczenia	nazwa klasy przeznaczenia terenu	kod klasy przeznaczenia	symbol klasy przeznaczenia	nazwa klasy przeznaczenia terenu
9_	L	teren lasu		R101 G176 B101						
10_	Z	teren zieleni		R162 G209 B115	10_1_	ZN	teren zieleni naturalnej			
					10_2_	ZP	teren zieleni urządzonej	10_2_1_	ZPW	teren zieleni urządzonej wysokiej
					10_3_	ZD	teren ogrodów działkowych	10_2_2_	ZPN	teren zieleni urządzonej niskiej
11_	C	teren cmentarza		R145 G185 B175	10_4_	ZB	teren plaży			
					11_1_	CC	teren cmentarza czynnego			
					11_2_	CZ	teren cmentarza zamkniętego			
12_	N	teren niesklasyfikowany		R176 G176 B176						

II. Standardy stosowania w projekcie planu miejscowego symboli, nazw i oznaczeń graficznych:

- 1) w celu ustalenia przeznaczenia terenu stosuje się klasę przeznaczenia terenu, zwaną dalej „klasą”, określoną w poziomie pierwszym, drugim lub trzecim tabeli. W celu ustalenia przeznaczenia dla terenów zabudowy mieszkaniowej, komunikacji oraz rolnictwa stosuje się wyłącznie poziom drugi lub trzeci;
- 2) klasę 12 N – teren niesklasyfikowany stosuje się wyłącznie w przypadku braku możliwości zastosowania jakiegokolwiek z poziomów klas od 1 do 11. Doprecyzowanie przeznaczenia następuje wyłącznie w części tekstowej projektu planu miejscowego;

3) symbole, nazwy i oznaczenia graficzne klas stosowanych w projekcie planu miejscowego przyjmuje się zgodnie z wartościami określonymi w tabeli, przy czym nazwy wyszczególnia się wyłącznie w legendzie części graficznej oraz w części tekstowej projektu planu miejscowego.

W symbolu nie stosuje się kodów określonych w tabeli;

4) dopuszcza się określenie przeznaczenia terenu z wykorzystaniem nie więcej niż trzech klas z dozwolonych poziomów określonych w tabeli, przy czym w przypadku zastosowania trzech klas:

- a) zastosowane klasy są realizowane łącznie lub zamiennie,
- b) symbole oddziela się łącznikiem, a kolejność symboli dostosowuje się według kolejności klas określonej w tabeli,
- c) nazwy klas oddziela się spójnikiem „lub”, a kolejność nazw dostosowuje się według kolejności symboli. Słowa „teren” używa się tylko raz przed nazwą pierwszej klasy,
- d) w przypadku, gdy zastosowane klasy mają różne oznaczenia graficzne, stosuje się kreskowanie składające się z równoległych linii o szerokości 4 mm i nachyleniu 45 stopni liczonym od osi x. Kolejność kreskowania ustala się według kolejności klas określonej w tabeli;

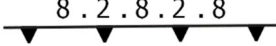
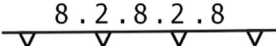


5) określenia nazw klas przeznaczeń uzupełniających oraz wykluczanych dokonuje się w części tekstowej projektu planu miejscowego zgodnie z wartościami określonymi w tabeli;

6) tereny numeruje się kolejno, stosując liczby całkowite – najpierw numer w ramach planu miejscowego, następnie symbol, przy czym:

- a) pomiędzy numerem a symbolem nie stosuje się żadnych znaków,
- b) numerację terenów ustala się dla całego planu miejscowego w sposób ciągły w ramach danego przeznaczenia,
- c) dopuszcza się podział obszaru objętego planem miejscowym na jednostki przestrzenne, w ramach których ustala się numerację terenów w sposób ciągły w ramach danego przeznaczenia. Numer terenu składa się z numeru jednostki przestrzennej oraz numeru terenu w ramach jednostki oddzielonych kropką.

PODSTAWOWE OZNACZENIA GRAFICZNE I NAZWY

dotyczące linii stosowanych w części graficznej projektu miejscowego planu zagospodarowania przestrzennego

Lp.	Nazwa oznaczenia	Oznaczenie graficzne, wymiary w mm	Grubość linii w mm	Wartości kolorów RGB
1	2	3	4	5
1	Obowiązująca linia zabudowy		0,35 dla linii ciągłej, trójkąt równoboczny o boku 2 mm	R0 G0 B0
2	Nieprzekraczalna linia zabudowy		0,35 dla linii ciągłej, trójkąt równoboczny o boku 2 mm	R0 G0 B0
3	Linia rozgraniczająca tereny o różnym przeznaczeniu lub różnych zasadach zagospodarowania		0,7 dla linii ciągłej	R0 G0 B0
4	Granica obszaru objętego miejscowym planem zagospodarowania przestrzennego		1,5 dla linii kreskowej	R0 G0 B0

Objaśnienie:

Linie określone w tabeli kreśli się i wymiaruje w ich osi symetrii.

WZÓR

WYKAZ WNIOSKÓW**złożonych do miejscowego planu zagospodarowania przestrzennego**

.....
(nazwa miejscowego planu zagospodarowania przestrzennego)

Lp.	Data wpływu wniosku	Imię i nazwisko albo nazwa jednostki organizacyjnej	Oznaczenie obszaru, którego dotyczy wniosek*)	Sposób rozpatrzenia wniosku przez wójta, burmistrza albo prezydenta miasta**)		Uwagi
				wniosek uwzględniony	wniosek nieuwzględniony	
1	2	3	4	5	6	7
1						
2						
3						
4						
...						

Załączniki:

– wnioski wymienione w wykazie

.....
*(podpis wójta, burmistrza, prezydenta miasta**)*

*) Należy podać informację pozwalającą na identyfikację obszaru, którego dotyczy wniosek, np. numer działki ewidencyjnej, nazwę i numer obrębu ewidencyjnego, nazwę ulicy, nazwę miejscowości.

***) Niepotrzebne skreślić.

WZÓR
WYKAZ UZGODNIEŃ I OPINII

do projektu miejscowego planu zagospodarowania przestrzennego

.....
(nazwa miejscowego planu zagospodarowania przestrzennego)

Część A. Wykaz uzgodnień

Lp.	Nazwa i adres instytucji lub organu właściwego do uzgadniania	Data doręczenia projektu miejscowego planu zagospodarowania przestrzennego instytucji lub organowi właściwemu do uzgadniania	Data odmowy uzgodnienia	Data uzgodnienia	Uwagi
1	2	3	4	5	6
1					
2					
3					
4					
...					

Część B. Wykaz opinii

Lp.	Nazwa i adres instytucji lub organu właściwego do opiniowania	Data doręczenia projektu miejscowego planu zagospodarowania przestrzennego instytucji lub organowi właściwemu do opiniowania	Data zaopiniowania	Uwagi
1	2	3	4	5
1				
2				
3				
4				
...				

Załączniki:

– uzgodnienia i opinie wymienione w wykazie

.....
(podpis wójta, burmistrza, prezydenta miasta)*

*) Niepotrzebne skreślić.

WZÓR

PROTOKÓŁ**dyskusji publicznej nad rozwiązaniami przyjętymi
w projekcie miejscowego planu zagospodarowania przestrzennego**

.....
(nazwa miejscowego planu zagospodarowania przestrzennego)

Protokół sporządzony w dniu W
(data: dzień-miesiąc-rok) (nazwa urzędu)

.....
przez
(imię i nazwisko, stanowisko służbowe)

Na podstawie art. 17 pkt 9 ustawy z dnia 27 marca 2003 r. o planowaniu i zagospodarowaniu przestrzennym (Dz. U. z 2021 r. poz. 741, z późn. zm.) w dniu przeprowadzono dyskusję publiczną nad rozwiązaniami przyjętymi w projekcie miejscowego planu zagospodarowania przestrzennego
(nazwa miejscowego planu zagospodarowania przestrzennego)

I. Głos w dyskusji zabrali:

1)
(imię i nazwisko lub nazwa organu lub instytucji)

Zagadnienia poruszone w dyskusji:

2)
(imię i nazwisko lub nazwa organu lub instytucji)

Zagadnienia poruszone w dyskusji:

II. Uwagi zgłoszone w trakcie dyskusji:

- 1)
- 2)
- 3)
- 4)

III. Informacja o sposobie spełnienia wymogów zawartych w art. 8d ust. 2 ustawy w przypadku przeprowadzenia dyskusji publicznej za pomocą środków porozumiewania się na odległość:

Protokół zawiera ponumerowane strony.

.....
(miejsowość)

.....
(data: dzień-miesiąc-rok)

.....
(podpis osoby sporządzającej protokół)

.....
(podpis wójta, burmistrza, prezydenta miasta*)

*) Niepotrzebne skreślić.

WZÓR

WYKAZ UWAG

zgłoszonych do wyłożonego do publicznego wglądu projektu miejscowego planu zagospodarowania przestrzennego

.....
(nazwa miejscowego planu zagospodarowania przestrzennego)

Lp.	Data wpływu uwagi	Imię i nazwisko albo nazwa jednostki organizacyjnej	Oznaczenie obszaru, którego dotyczy uwaga*)	Sposób rozpatrzenia uwagi przez wójta, burmistrza albo prezydenta miasta**)		Uwagi
				uwaga uwzględniona	uwaga nieuwzględniona	
1	2	3	4	5	6	7
1						
2						
3						
4						
...						

Załączniki:

– uwagi wymienione w wykazie

.....
(podpis wójta, burmistrza, prezydenta miasta**)

*) Należy podać informację pozwalającą na identyfikację obszaru, którego dotyczy uwaga, np. numer działki ewidencyjnej, nazwę i numer obrębu ewidencyjnego, nazwę ulicy, nazwę miejscowości.

***) Niepotrzebne skreślić.